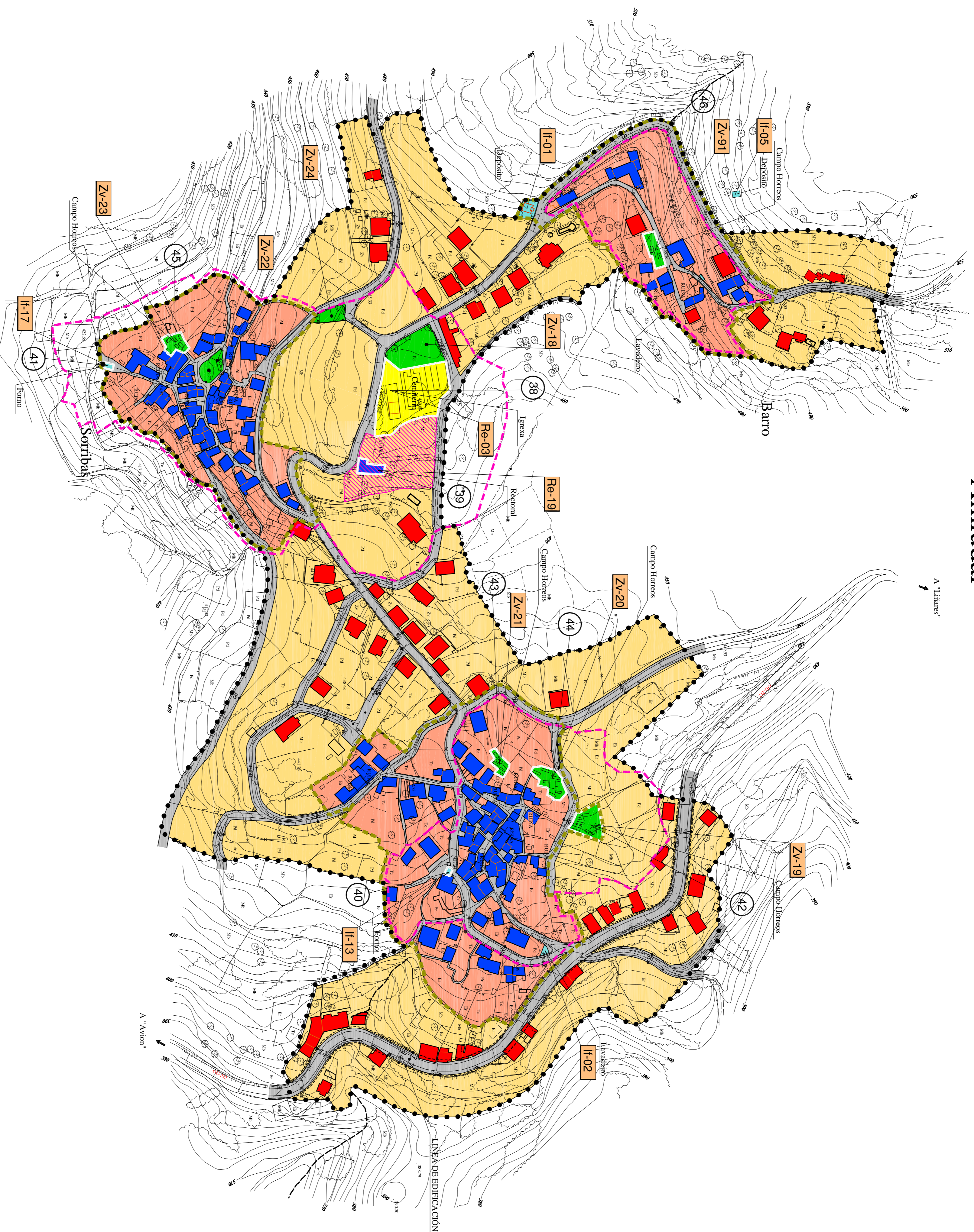


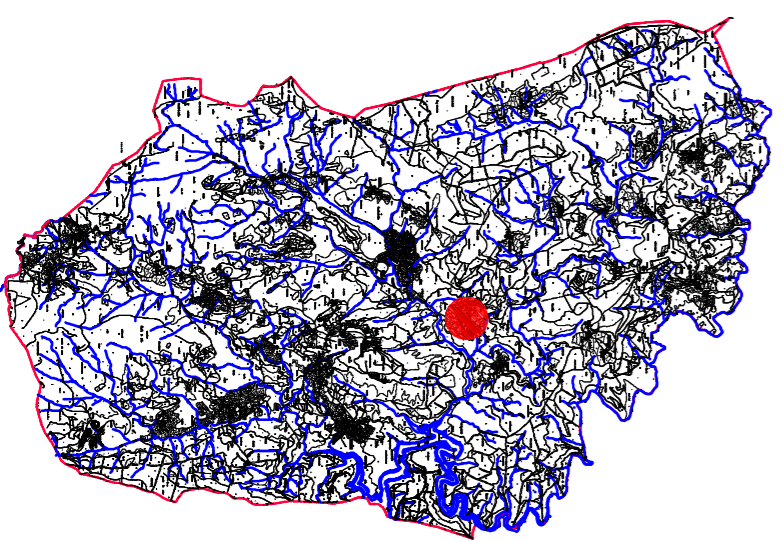
# Amiudal

A "Tijares"  
A "Avion"



- Delimitación de Núcleo.
- Solo de Núcleo Rural Tradicional.
- Solo de Núcleo Rural Área de Expansión.
- Sistema Local de Equipamento Público.
- Equipamento Privado en Solo de Núcleo Rural
- Sistema Local de Zonas Verdes Públicas.
- Sistema Vario e Línea de Edificación.
- Antiga edificación.
- Nova edificación.

- Nº de elemento no catálogo de bens obxecto de protección
  - Delimitación do elemento
  - Ambito de protección do elemento
  - Área de finca singular
- Sistema Local de equipamento público existente
- Re-00 Religioso
  - Sc-00 Socio cultural
  - Ce-00 Camerlento
  - Sp-00 Servicos públicos
  - Ii-00 Infraestruturas
  - De-00 Deportivo

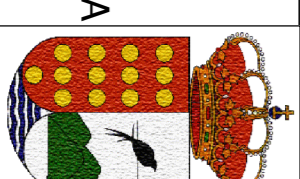


**Parroquia de Amiudal (Santiago)**

Núcleo de Amiudal

Identificación en Plano de Ordenación Municipal O.M.P.A.-12

DOCUMENTO PARA  
APROBACION DEFINITIVA



CONCELLO  
DE  
AVION

EQUIPO REDACTOR:

Arquitectos:  
Manuel Riquieiro Corde  
Luis Pérez de Juan Romero

Proyecto:  
Plano:  
PROPONENTE:  
Ayuntamiento de Avión.

Proyecto:  
Plano:  
ORDENACION DO SOLO RURAL.  
Amiudal.

Propietario:  
Empresamento:  
Avión (Ourense )

Representante equipo redactor:  
Manuel Riquieiro Corde

Escala:  
1/2.000

Fecha:  
Maio de 2007

Plano N.º:  
O.Rural.05